

TUR KALENDEREN 2013



Midt-Troms friluftsråd 



Bardu
kommune



Berg
kommune



Dyrøy
kommune



Lenvik
kommune



Målselv
kommune



Sørreisa
kommune



Torsken
kommune



Tranøy
kommune



89 FLOTTE TURER I MIDT-TROMS



Er det lenge siden du var ute på tur? Er det lenge siden du var på et sted du aldri har vært? Er det lenge siden du badet i et fjellvatn en varm sommerdag? Er det lenge siden du satt rundt bålet og drømte deg bort? Ta tiden tilbake, og unn deg en tur – eller flere sammen med oss.

Vi har gitt deg denne turkalenderen fordi vi ønsker å invitere deg ut i den fantastiske naturen i Midt-Troms. Midt-Troms består av kommunene Bardu, Berg, Dyrøy, Lenvik, Målselv, Sørreisa, Torsken og Tranøy og strekker seg fra svenskegrensa i øst til ytterst i havgapet på Senja i vest. Området har utallige friluftsmuligheter.

Hvis du vil gå merkede turer, kan du velge mellom et utall flotte turer i vår fantastiske region. Løypene ryddes og merkes av over 110 løypevaktmestere slik at turmålene blir lettere å nå.

Noen løypevaktmestere ønsker å invitere på tur til "sitt" turmål. I år kan vi tilby 89 organiserte turer! Denne turkalenderen inneholder en oversikt over alle disse turene.

I Dyrøy er det Turlaget som inviterer til tur. Senja Turlag har i tillegg en rekke turer som har fått plass i turkalenderen. Nytt av året er at Midt-Troms padleklubb ønsker å invitere på padletur. Kravet til deltakelse er godkjent våtkortkurs/grunnkurs, noe som padleklubben arrangerer i starten av sesongen. Se: www.midttromshavpadleklubb.wordpress.com

Midt-Troms friluftsråd ønsker å satse enda mer på lavterskelturer spesielt for inaktive, funksjonshemmede og barnefamilier. Målet med denne kalenderen er å tilby turer som passer for alle, og motivere til at flere kommer seg ut oftere.

Alle husstandene i Midt-Troms får turkalenderen gratis takket være støtte fra Friluftsrådernes landsforbund og en betydelig dugnad av kommunene og frivillige organisasjoner/privatpersoner.

God tur!



MIDT-TROMS FRILUFTSRÅD

Midt-Troms friluftsråd er et interkommunalt samarbeidsorgan mellom kommunene Bardu, Berg, Dyrøy, Lenvik, Målselv, Sørreisa, Torsken og Tranøy.



Midt-Troms friluftsråd arbeider for økt forståelse for friluftslivets betydning, bedre friluftskultur og utbredelse av friluftslivet. Friluftsrådet skal også arbeide for å sikre og utvikle regionens friluftsmuligheter. Gjennom aktivt å fremme friluftslivet og være ambassadører for naturopplevelse og fysisk aktivitet, håper vi at så mange som mulig ønsker å ta del i friluftslivets gleder. Friluftsrådets spesielle satsing i 2013 er prosjektet *Læring i friluft og folkehelsearbeid*.

<http://midt-troms.no/friluftsrad>

E-post: mtf@bardu.kommune.no

Tlf. 77 18 52 56 / 452 92 742.

Turene er merket med grønt, blått og rødt. Vanskelighetsgraden er kodet med farger i henhold til turbeskrivelsene i turkartpakken for Midt-Troms:

-  Lett
-  Middels
-  Krevende

TUR

KALENDER

PÅMELDING

Til turleder innen 2 dager før turdagen dersom ikke annet er oppgitt. For turene i regi av Senja Turlag er det krav om påmelding.

PRIS

Dersom ikke annet er oppgitt, er det gratis å delta på turene. Turer i regi av Senja Turlag koster kr 30 for medlemmer, og kr 50 for ikke-medlemmer.

ANSVAR

- Sett deg inn i turbeskrivelse (<http://telltur.no/utitroms>) og vurder om du er i stand til å gjennomføre turen. Der turen ikke er beskrevet på nettet kan turleder kontaktes.
- Deltakelse skjer på eget ansvar.
- På fellesturer skal deltakerne følge turlerders anmodninger.

UTSTYR

Om ikke annet er nevnt så må du ha ordentlig fottøy og nok tøy (gerne vindtett). Ta med tilstrekkelig mat og rikelig med drikke med på turene. De fleste turene har innlagt matpause.

KART


Midt-Troms friluftsråd har gitt ut oversiktskart (2011) og turkart-pakke for Midt-Troms (2010). Oversiktskartet i målestokk 1:200 000 er ypperlig for å se hvor i Midt-Troms de enkelte turene går. Turkartpakken er i målestokk 1:75 000 og egner seg for å se litt nærmere på turruten. Turkartpakken selges på servicekontorene i kommunene og utvalgte butikker/bensinstasjoner.

For mer informasjon, ta kontakt med Midt-Troms friluftsråd.




BARDU















BERG

Dato og kl.	Turmål	Vanskelighetsgrad og lengde	Oppmøtested	Turleder(e)/påmelding	Kommentarer	Dato og kl.	Turmål	Vanskelighetsgrad og lengde	Oppmøtested	Turleder(e)/påmelding	Kommentarer
13. juni kl. 18.00	Sjupynten via Torrforua 410 moh.	 Ca. 8 km, 3 t.	Trafostasjon ved Solsvingen	Arild Mikalsen, tlf. 909 23 351		19. juni kl. 18.00	Demninga ved Storvannet 140 moh.	 Ca. 1,5 t.	Parkeringsplass ved Nikkelverket i Hamn	Berit Sivertsen, tlf. 977 58 714. Sverre Abel, tlf. 915 74 881	Matpause ved vannet. Kulturvandring. Passer også for barn.
16. juni kl. 12.00	"På sidesporet til Tromsbanen"	 2 km, ca. 2 t.	Bardu bygdetun	Inge Voll, tlf. 909 24 324 eller Vidkunn Haugli, tlf. 976 52 957 e-mail: vidhaugli@yahoo.no	Historisk vandring langs skogsbilvei. Passer for alle.	25. juni kl. 18.00	Barden 659 moh.	 7,5 km, 4-5 t.	Parkeringsplass ved Ørnfjordtunellen	Anita Sebulonsen. Finn Markussen, tlf. 482 98 390	Noen bratte partier.
19. juni kl. 19.00	Johaugen 352 moh.	 Ca. 3 t.	1,3 km innover Fjellstadveien, liten p-plass på venstre side	Rigmor Lundberg, tlf. 909 94 993		30. juni kl. 12.00	Roalden 862 moh.	 5-6 t.	Parkeringsplass ved kirkegården i Senjahopen	Stina Uteng, tlf. 977 19 031	
22. juni kl. 11.00	Gammelt skiferbrudd i Sördalen	 2-3 km, 3 t.	Strømseng gård	Jan E. Strømseng, tlf. 913 83 125	Historisk spennende sted.	3. juli kl. 18.00	Turstinett i Mejfjordvær	 Ca. 5 km. Kortere for de som ønsker det	Start på fotballbanen	Berit Sivertsen, tlf. 977 58 714	Bålkos ved en av gapahukene.
26. juni kl. 18.00	Brudesloret	 Ca. 1 t.	P-plass ved Bruhaugen	Bardu Hund v/ Elin Uhre, tlf. 977 81 873		5. juli kl. 21.00	Husfjellet 635 moh.	 4-5 t.	Parkeringsplass ved Berg kirke på Skaland	Bård Lysberg, tlf. 994 98 678. Påmelding	
30. juni kl. 11.00	Gammelsætra 430 moh.	 Ca. 3 t.	P-plass ved NAF-banen mot Krokstad – skaret	Bjørn Krokstad, tlf. 906 03 447. Per Inge Nysted, tlf. 905 77 281	Familievennlig tur med bålkos.	10. juli kl. 18.00	Den gamle kraftstasjonen i Bergsbotn	 Ca. 1,5 t.	Gamle fotballbanen i Bergsbotn (Raset)	Berit Sivertsen, tlf. 977 59 714. Kjell Jensen, tlf. 932 53 670	Kulturvandring. Historikk om raset i 1947.
3. aug. kl. 10.30	Blåbergenden 752 moh.	 3 t.	P-plass Bardujord leir	Gråbein 4H/ Jutta Maurer, tlf. 902 03 357		13. aug. kl. 18.00	Svarthollvannet 207 moh.	 1-2 t.	Parkeringsplass ved Svartholla	Stina Uteng, tlf. 977 19 031	Pause ved Svarthollvannet. Litt bratt m/steinur.
10. aug. kl. 10.00	Storkletten 1284 moh.	 6 t.	P-plass Bones, ca. 33 km sør for Setermoen	Torunn Bones Sandvik, tlf. 951 69 281		18. aug. kl. 12.00	Arbeiderstien til det gamle Grafittverket	 2-3 km	Parkeringsplass ved Berg kirke på Skaland	Sverre Abel, tlf. 915 74 881. Berit Sivertsen, tlf. 977 58 714	Kulturvandring. Historikk om området og det gamle grafittverket.
24. aug. kl. 11.00	Matberget 359 moh.	 Ca 3 km, 3 t.	P-plass Kildal, Storbekkevegen	Inger Heimdal, tlf. 481 37 767	Tur langs gammel buvei med stor historisk verdi.	1. sept. kl. 12.00	Skaland – Husfjellet – Strandbyskaret – Bøvær 635 moh.	 5-6 t.	Parkeringsplass ved Berg kirke på Skaland. Skyss tilbake fra Bø	Christian Wasserfall, tlf. 917 68 177	Bratte partier.
25. aug. kl. 11.00	Johaugen 352 moh.	 Ca. 3 t.	1,3 km innover Fjellstadveien, liten p-plass på venstre side	Rigmor Lundberg, tlf. 909 94 993		8. sept. kl. 12.00	Skøytneset 100 moh.	 Ca. 6 km, 2-3 t.	Parkeringsplass ved Berg kirke på Skaland. Skyss tilbake fra Bø	Anita Sebulonsen, tlf. 482 98 390	Noe skrått terreng.
27. aug. kl. 18.00	Strømsør/Tihompen	 6 km, ca. 3,5 t.	Kommunehuset i Bardu kl. 17.30. Samordning av skyss, eller ved Strømsørbrua kl. 18.00.	Ole Kroken, tlf. 993 629 77	Turen går gjennom tunet på Strømsør fjellgård.						
31. aug. kl. 18.00	Sjupynten via Torrforua 410 moh.	 Ca. 8 km, 3 t.	Trafostasjon ved Solsvingen	Arild Mikalsen, tlf. 909 23 351							
1. sept. kl. 10.00	Stor- Ala 1237 moh.	 Ca. 6 t.	P-plass ved Bruhaugen	Terje Hilmarsen, tlf. 906 59 530. Ragna Haugjord, tlf. 900 88 393							
7. sept. kl. 11.00	Rødalshytta	 5-6 km, ca. 4 t.	P-plass ved Løa. Ta kontakt med turleder	Hans Bones, tlf. 971 86 347	Bål og kaffekos utenfor hytta.						
8. sept. kl. 11.00	Krokstadsætra	 Ca. 3 t.	P-plass ved NAF-banen mot Krokstad-skaret	Bardu musikkforening v/ Rune Kværnan, tlf. 970 49 669	Bardu Musikkforening inviterer til en musikalsk opplevelse!						
14. sept. kl. 11.00	Blåberget 1218 moh.	 Ca. 6 t.	P-plass, Bardujord leir	Asbjørn Solseth, tlf. 958 78 856. Arild Mikalsen, tlf. 909 23 351	Værforbehold – vi må se toppen før vi starter!						




Dato og kl.	Turmål	Vanskelighetsgrad og lengde	Oppmøtested	Turleder(e)/påmelding	Kommentarer	Dato og kl.	Turmål	Vanskelighetsgrad og lengde	Oppmøtested	Turleder(e)/påmelding	Kommentarer
9. juni kl. 14.00	Berg	Lett familietur 1-2 t.	Vinje	Terje Karlsen, tlf. 901 85 253	Langs traktorveg til Berg. Turlaget sørger for bål og bålcaffe i fjæra. Ta med grillmat.	30. mai kl. 18.00	Torsdagspadling - Sted kommer	Det kreves at man har våtkortkurs. 6-8 km	Annonseres på hjemmesiden: midtromshavpadleklubb.wordpress.com/	Arnold Myrvang, tlf. 970 48 048	Værvhengig.
15. juni kl. 11.00	Kvalnes – Hållaksla og Tomasfjellet 502 moh.	Lett til middels 2-5 t.	Sørfjorden, parkeringsplassen	Robert Chruickshank, tlf. 77 18 86 76	Lett tur til Kvalnes, bygda som ble fraflyttet i 1959 på grunn av ras. De som vil, kan snu her.	13. juni kl. 18.00	Torsdagspadling - Sted kommer	Det kreves at man har våtkortkurs. 6-8 km	Annonseres på hjemmesiden: midtromshavpadleklubb.wordpress.com/	Gunn-Solveig Øvermoen, tlf. 918 71 514	Værvhengig
25. juni kl. 18.00	Langhamn – Furholtinden 296 moh.	1-2 t.	Fergeleiet Langhamn	Terje Karlsen, tlf. 901 85 253	Turen går fhv. bratt opp fra Langhamn.	27. juni kl. 18.00	Torsdagspadling - Sted kommer	Det kreves at man har våtkortkurs. 6-8 km	Annonseres på hjemmesiden: midtromshavpadleklubb.wordpress.com/	Mette Granheim, tlf. 480 37 015	Værvhengig
3. juli kl. 18.00	Finlandsneset – Betholmen	2-2,5 t.	Ved utkjørsel på gammelvegen	Stig Arnesen, Tlf. 481 80 935	Turen går på gammel ferdsselsvei til Betholmen.	7. juli kl. 11.00	Reingjerdhaugan 393 moh.	8 km	Sandviklia alpinanlegg	Einar Henriksen, tlf. 971 37 895	Egner seg for familier.
10. juli kl. 18.00	Nygård – Steinora i Sorreisa	3 -3,5 t.	Veienden parkeringsplass Nygård øverst i Gumpedalen	Wenche Bjellmo, tlf. 402 17 313	Tur langs god sti inn til Steinora, Nord-Europas største steinur.	4. aug. kl. 11.00	Rismålstuva 362 moh.	6 km	Storfossen bru (nybrua)	Karles Pettersen, tlf. 952 47 410	
13. juli kl. 09.00	Storviktinden 760 moh.	Middels til krevende 6-7 t.	Skytterhuset Evertmoen (kjør inn til motorcrossbanen)	Sten Ruben Erlandsen, tlf. 906 47 634	Turen går delvis på skogsveg og sti. Fra lett til bratt stigning.	24. aug. kl. 11.00	Revet friluftsløir	4 t.	Over brua ved Lysvatnet	Brynjulf Edvardsen, tlf. 481 92 115	Aktivitetsdag med mulighet for å grille, plukke bær og padle i kano.
25. juli kl. 18.00	Vinje – Berg – Forså	Lett til middels 2-3 t.	Møtes på Forså. Organiserer kjøring derfra til Vinje	Håvar Tobiassen, tlf. 957 99 153	Turen går langs traktorveg til Berg, deretter stigning Bergsvatnet.	24. aug. kl. 11.00	Vassbruna 1204 moh.	10 km	Parkeringsplass ved Tårnvannet (husk bom kr 30).	Ann Kristin Eriksen, tlf. 928 69 654. Susanne Eriksen, tlf. 958 87 868	Lenviks høyeste fjell.
4. aug. kl. 10.30	Sør-Storelva	5-6 t.	Skogshamn	Terje Karlsen, tlf. 901 85 253	Langs gammel ferdsselsåre langs yttersia av Dyroya. Bosetting til midt på 1950 tallet.	1. sept. kl. 11.00	Gammelveten 462 moh.	9 km	Kontakt turleder	Elin og Jørgen Karlsen, tlf. 913 91 521/412 55 492	
6. aug. kl. 18.00	Brøstadbotn – Stridsfjellet 282 moh.	1-2 t.	Ved Best bensinstasjonen i Brøstadbotn	Odd Sørensen, tlf. 414 45 154	God skogsveg med lett stigning.	7. sept. kl. 10.30	Varden (Neverhol-fjellet) 438 moh.	Ca 6 km, ca. 3 t.	Heimly mottak	Finnsnes og omegn Røde Kors v/ Stein Resvoll, tlf. 971 42 666 Påmelding: ingen	Avsluttes med grilling og sosialt samvær på Røde Kors-huset.
22. aug. kl. 18.00	Dyroygommen 491 moh.	Lett til middels 2-3 t.	På Vinjehøgda	Håvar Tobiassen, tlf. 957 99 153		15. sept. kl. 12.00	Snøfjellet 674 moh.	20 km	Snuplass i Tverrás	Ståle Skogen, tlf. 411 00 293	Halve turen går etter vei, hvor man også kan sykle.
1. sept. kl. 09.00	Nordtinden, Børingen 1075 moh.	8-9 t.	Langbakkan Skøvassvegen ca. 4 km fra kryss Lundevegen	Wenche Bjellmo, tlf. 402 17 313	Bratt stigning fra Børingsholla og opp til toppen	22. sept. kl. 11.00	Skinnkollen 664 moh.	4,5 km	Ved Ti på Topp-skilt 400 m etter "Husøy-krysset".	Anita Henriksen, tlf. 911 15 299	



Dato og kl.	Turmål	Vanskelighetsgrad og lengde	Oppmøtested	Turleder(e)/påmelding	Kommentarer	Dato og kl.	Turmål	Vanskelighetsgrad og lengde	Oppmøtested	Turleder(e)/påmelding	Kommentarer
16. juni kl. 09.00	Kirkesdalen	 Ca. 3 t.	Kirknesmoen	Per Bjørklund, tlf. 915 30 830. Jan-O. Granheim, tlf. 932 11 937	Villblomstenes dag	19. juni kl. 18.00	Vamasshaugen/ Barnestotta	 Lett terreng. 1-3 t.	Unglyn skistadion, Elvelund	IL/BL Unglyn v/Odd Bjørnar Rasmussen, tlf. 975 35 717. Ingen påmelding.	Rast og kaffekok ved Unglynlavvoen. Tur til barnestotta.
22. juni kl. 11.00	Reinskallen 422 moh.	 Ca. 3 t.	Kontakt turleder	Åsmund Sæterhaug, tlf. 900 80 963	Kafferast underveis.	20. juli kl. 10.00	Middagsfjellet 874 moh. Storlifjellet 990 moh. Tverrfjellet 1036 moh. og Mossmørtinden	 8-10 t.	P-plass Gamtofta	Sørreisa tur- og løypelag v/Odd Lekang, tlf. 915 72 090	Krevende dagstur med fantastisk utsikt. Vi går over de fire toppene til Rabbås/Lynghaug.
13. juli kl. 11.00	Totindan 692 moh.	 3-4 t.	Ca. 11,5 km mot Dividalen fra Holt. Kontakt turleder for detaljer	Anita Hilstad, tlf. 976 14 767	Kafferast underveis.	4. aug. kl. 10.30	Veltsetra/ Kamplittjøna	 4-5 t.	Rv 86 Andsvatnet, ved Nordhus/ Odd Magne Lombnes, for veibeskrivelse til Nordhussetra	Sørreisa jeger- og fiskeforening v/Gunnar Elvevoll, tlf. 922 63 395. Ingen påmelding.	Familetur/fisketur for barn. Sørreisa jeger- og fisk sørger for fiskeutstyr til barna og spanderer bålcaffe på de voksne. Ta med mat.
28. juli kl. 11.00	To turer: 1) Varto – utkikkstoppen på Målsneshalvøya. 2) Historisk vandring til Navaren	 Den historiske vandringen går langs veg. Ca. 1,5 t. Gjelder begge turene.	Samfunnshuset "Skansen" på Målsnes	Ingen påmelding	Familedag. Åpent Byggemuseum. Trollskogen tilgjengelig for lek og hestering for barna. Kafé i samfunnshuset.	14. aug. kl. 18.00	Steinura i Gumpedalen	  Lett til middels Ca. 4 t.	P-plass ved kirkegården i Skøelvdalen kl. 18, deretter kjører vi til snuplass i Gumpedalen	Per Tore Fredriksen, tlf. 926 61 443. Ingen påmelding.	Turleder er en dyktig og entusiastisk formidler av geologi og naturhistorie. Bålcaffe i ura, ta med mat.
3. aug. kl. 10.00	Ruten 1.361 moh.	 Dagstur	Kontakt turleder	Øyvind Tollefsen, tlf. 959 31 116. Bengt Magne Luneng, tlf. 922 15 605		18. aug. kl. 18.00	Sæterhytten i Skardalen	 Egnert for rullestol og barnevogn. 1-2 t.	P-plass Gamtofta	LHL v/ Paul Dahlø, tlf. 992 04 601. Ingen påmelding.	Stavgang eller vanlig spasertur i lett terreng, langs driftsvei. Det er mange kulturminner i Skardalen.
11. aug. kl. 11.00	Sjuholmvatne 316 moh.	 Ca. 9 km	Stadion/klubbhuset til IL Mårfjell på Storjorda	Mariann Nesvold, tlf. 959 64 308	Bålcaffe, saft og pølser. Natursti m/ premiering for barn. Salg av varm mat, kaffe og kaker på klubbhuset.	25. aug. kl. 14.00	Sæterhytten i Skardalen	 Familietur Ca. 3 t.	Luneborg (snuplassen i Skaret)	Skøelv IGL v/Otto Skogheim, tlf. 452 22 812. Ingen påmelding.	Aktiviteter for barna. Otto guider og forteller. Skøelv IGL spanderer kaffe, te og kakao. Muligheter for å grille, ta med grillmat. Salg av pølser og mineralvann.
22. aug. kl. 11.00	Blåbærhaugen 476 moh.	 4 km, Ca. 1,5 t.	Ved parkering på møteplass på "Rakettveien" 3,1 km oppover mot Andsfjellet	Målselv Dagsenter v/ Atle Andreassen, tlf. 480 27 274 / 996 95 378	Vi spiser lunsj underveis. Ta med mat og drikke.						
31. aug. kl. 11.00	Grønkampen 652 moh. i Målselv	 3-4 t.	P-plass Mellebygd kultur- og oppvekst-senter	Roger Olsen, tlf. 905 00 250	Fellesturen har en annen, litt lettere trasé enn den som står i turbeskrivelsen.						



Dato og kl.	Turmål	Vanskelighetsgrad og lengde	Oppmøtested	Turleder(e)/påmelding	Kommentarer	Dato og kl.	Turmål	Vanskelighetsgrad og lengde	Oppmøtested	Turleder(e)/påmelding	Kommentarer
29. juni kl. 11.00	Langdalsryggen, 531 moh.	 3-4 km, ca. 3 t.	Parkering øverst i Kaperdalen	Brith Sørensen, tlf. 482 32 844	Familietur.	8. juni kl. 11.00	Stangnesfjellet/Hofsøyfjellet 301 moh.	 6 km, 3-4 t.	Museet på Hofsøy	Stine Renate Pedersen, tlf. 971 033 70	
2. aug. kl. 12.00	Glæret, 380 moh.	 2,4 km, 3-4 t.	Gryllefjord oppvekstsenter/skolen	Bengt Richardsen, tlf. 908 24 959 E-post: ben-richonline.no	Bratt, sleipt og delvis ur. Godt fottøy helt nødvendig. Passer ikke for mindre barn.	20. juni kl. 18.00	Gammelveten 462 moh.	 4 km, 2-3 t.	Gården til Tone og Ragnar Johnsen	Kjell Fredriksen, tlf. 481 596 11	
3. aug. kl. 11.00	Midtertinden, 623 moh.	 5 km, 4-5 t.	Værnes, Torsken	Nils Kristiansen, tlf. 913 15 017		22. juni kl. 12.00	Skatvikfjellet 466 moh.	 8 km, 2-3 t.	Kvesmebolhågen	Marita og Arnt Einar Nilsen, tlf. 977 759 02	Bratt oppstigning.
4. aug. kl. 11.00	Spira	 1 km, 1-2 t.	Veien på Spira, Gryllefjord	Brith Sørensen, tlf. 482 32 844	Turen passer spesielt for barn/eldre/bevegelseshemmede da vi går på sti.	29. juni kl. 12.00	Tønneren 239 moh.	 4 km, ca. 2 t.	Heia ved Rødsand	Rita Pettersen, tlf. 958 454 56	Barnevennlig.
18. aug. kl. 12.00	Sildevika, Ballesvik	 3 km, 2-3 t.	Kirkegården i Ballesvik	Ingar Hofsøy, tlf. 416 92 073	Familietur. Mulighet for å vaske/bade.	7. juli kl. 11.00	Første Svanfjell 807 moh.	 6 km, 4-5 t.	Parkeringsplass i Kaperdalen ved starten av Nedre Kapervann	Kjell Fredriksen, tlf. 481 596 11	Stigning hele veien, steinur siste delen. Spredte deler fra flystyrt på 60-tallet på toppen.
						14. juli kl. 11.00	Å-kollen 396 moh.	 3 km, 4-5 t.	Å ved Skogli	Åge Tobiassen, tlf. 951 563 71	Utvidet tur som går til Heimertinden/Steinskardsfjellet.
						28. juli kl. 11.00	Leirpollfjellet 249 moh.	 4 km, 2 t.	Ved Lanesåsen, på vestsida av veien	Merethe Rochmann, tlf. 952 752 33	Lett terreng.
						3. aug. kl. 14.00	Rubbestadfjellet 436 moh.	 5 km, ca. 3 t.	Ved grustak i Vikadalen	Erling Nordgård, tlf. 416 056 93	
						11. aug. kl. 11.00	Sjursviktinden 837 moh.	 8 km, 4-5 t.	Følg veien forbi Finnjorda. Startpunkt er merket	Åge Tobiassen, tlf. 952 752 33	Luftig på toppen, fritt fall på baksiden.
						25. aug. kl. 11.00	Vardnesfjellet 246 moh.	 7 km, 2-3 t.	Ved snuplassen på Myrvang	Rune Kvåle, tlf. 909 640 51	



SENJA TURLAG

Dato og kl.	Turmål	Vanskelighetsgrad og lengde	Oppmøtested	Turleder(e)/påmelding	Kommentarer
26. mai kl. 10.30	Mårvik – Flatnes	 Egnet for barn 6-12 år. Ca. 10 km	Mårvik ved Straumsnes	Svein Heitmann, tlf. 951 90 400	Kultur/historietur.
2. juni kl. 10.30	Laukvik – Lyngvær	 Egnet for barn + 6 år. Ca. 7,5 km	Laukvik v/Botnhamn	Svein Heitmann, tlf. 951 90 400	
9. juni kl. 10.30	Familedag i Tranøy	 Egnet for barn 6-12 år. 3-4 t.	Skatvik	Jon Erik Johannesen, tlf. 911 80 893. Arne Nygård, tlf. 905 33 301	Går langs sti til Mølnevika. Bål-/kaffe-/pølsekos. Endringer i programmet kan påregnes.
16. juni (Kontakt turleder for kl.)	Breitind på Senja	 Meget krevende! 6-7 t.	Svartholla ved Senjahopen	Thor Olsen, tlf. 934 68 650. Audun Olsen. Rolv Byberg	Turen er til dels luftig.
30. juni kl. 10.30	3. Svanfjell til Første Svanfjell	 Ca. 11 km, 4-5 t.	Kaperdal nesten helt øverst i dalen	Hans Peder Pedersen, tlf. 906 18 018. Kåre Norum, tlf. 959 94 744	Til tider noe ur.
7. juli kl. 10.30	Ånderdalen Nasjonalpark	 12 km	Campingplass i Tranøybotn	Kjell Fredriksen, tlf. 481 59 611. Kåre Norum, tlf. 959 94 744	
24. juli kl. 10.30	Steinora	 6 t.	Nygård, Skødalen	Siw S. Løvaas, tlf. 930 90 047. Jorun Westad, tlf. 464 22 214	Tur for voksne GJENNOM steinura. Relativt krevende å gå gjennom.
28. juli kl. 10.30	Tusteren	 3-5 t.	Storsvingen ved tunnel ved Husøy	Anita Henriksen, tlf. 911 15 299. Trine Lise Fredriksen, tlf. 951 46 179	
17.-18. aug. (Kontakt turleder for kl.)	Førstegangstur Lysvann–Senjabu	 14 km hver vei	Lysvann. Felleskjøring fra Finnsnes.	Gunnlaug Hansen, tlf. 924 63 364. Vibeke Olsen, tlf. 922 08 179	Turen går gjennom Nordre Heggedal mot Heggetuva. Her kan man gå fjellet ned mot Senjabu, evt. Søndre Heggedal.
25. aug. kl. 10.30	Tårnelv – Fagerfjell 872 moh.	 5-6 t.	Parkering før bru til kryss til Tårnelv.	Bente Johannesen, tlf. 472 91 454. Nina Haugland, tlf. 926 36 040	
1. sept. kl. 10.30	Børingsfjellet (Søndre) 1045 moh.	 6-7 t.	Kryss ved Skøvatnet mot Sandvik.	Siw og Steinar Løvaas, tlf. 930 90 047. Jorun Westad og Odd Lekang	På slutten steinete og noe ur.
8. sept. (Kontakt turleder for kl.)	Mårtind 1325 moh.	 6-7 t.	Felleskjøring til Aursfjord. Parkering Myrvoll (øverste gård)	Åge Hansen, tlf. 917 56 719. Jorun Fleten, tlf. 988 69 100	


ALLEMANNSRETTE

Frilufsloven regulerer allmennhetens rett til ferdsel og opphold i naturen. Vi har fra gammelt av hatt rett til å ferdes i skog og mark, etter elvene, på innsjøer, i skjærgården og til fjells, uavhengig av hvem som eier grunnen. Dette er unikt for norsk friluftskultur, og kan knapt oppleves andre steder i verden.

Frilufsloven krever hensynsfull og varsom oppførsel overfor naturen, andre brukere og rettighetshavere.

- Ta med søppel hjem.
- Båndtvang for hunder 1. april – 20. august.

Les mer om Frilufsloven og allemannsretten på hjemmesidene til Direktoratet for naturforvaltning, www.dirnat.no



JAKT OG FISKE

I sjøen er det fritt fiske. Retten til jakt og fiske i ferskvann tilligger rettighetshaveren, og man må innhente tillatelse for å utøve jakt, fangst og fiske.

Før man kan kjøpe jaktkort, kreves gyldig jegeravgift, og for å fiske etter laks, sjørøret eller sjørøye kreves gyldig fiskekort.

Norges Jeger- og Fiskerforbund, avdeling Troms kan gi flere opplysninger om jakt og fiske der du bor. Se www.njff.no/troms

Opplysninger om kjøp av jakt-/fiskekort på statsgrunn: Se www.inatur.no

Vær oppmerksom på at det i nasjonalparker og andre naturvernområder kan være spesielle regler for både ferdsel, opphold og høsting. Kontakt: www.fylkesmannen.no/troms

